

**PIANO OPERATIVO**

ai sensi della LR 65/2014

Comune di Rapolano Terme  
Alessandro Starnini *Sindaco*  
Elisa Morbidelli *Assessore all'Urbanistica*

Responsabile del procedimento  
Sauro Malentacchi

Garante dell'informazione e Partecipazione  
Marco Anselmi

Ufficio di piano  
Gabriele Giardini

Progettazione Urbanistica – Valutazione Ambientale Strategica  
Laura Tavanti

Collaboratori alla progettazione  
Silvia Bertocci  
Desirè Gambini  
Patrizia Sodi








TAV.04

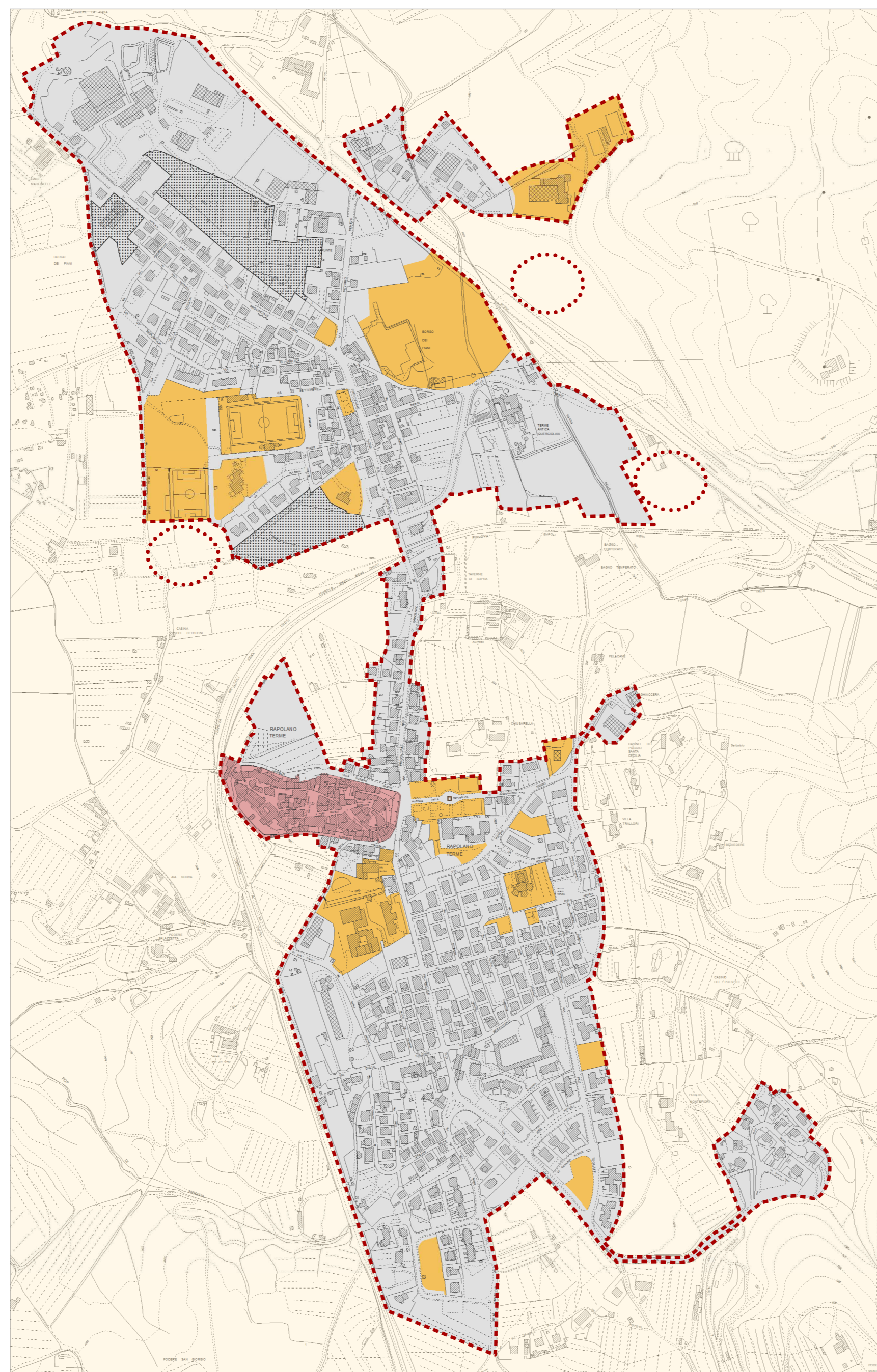
**AVVIO DEL PROCEDIMENTO**

Scala 1:5.000

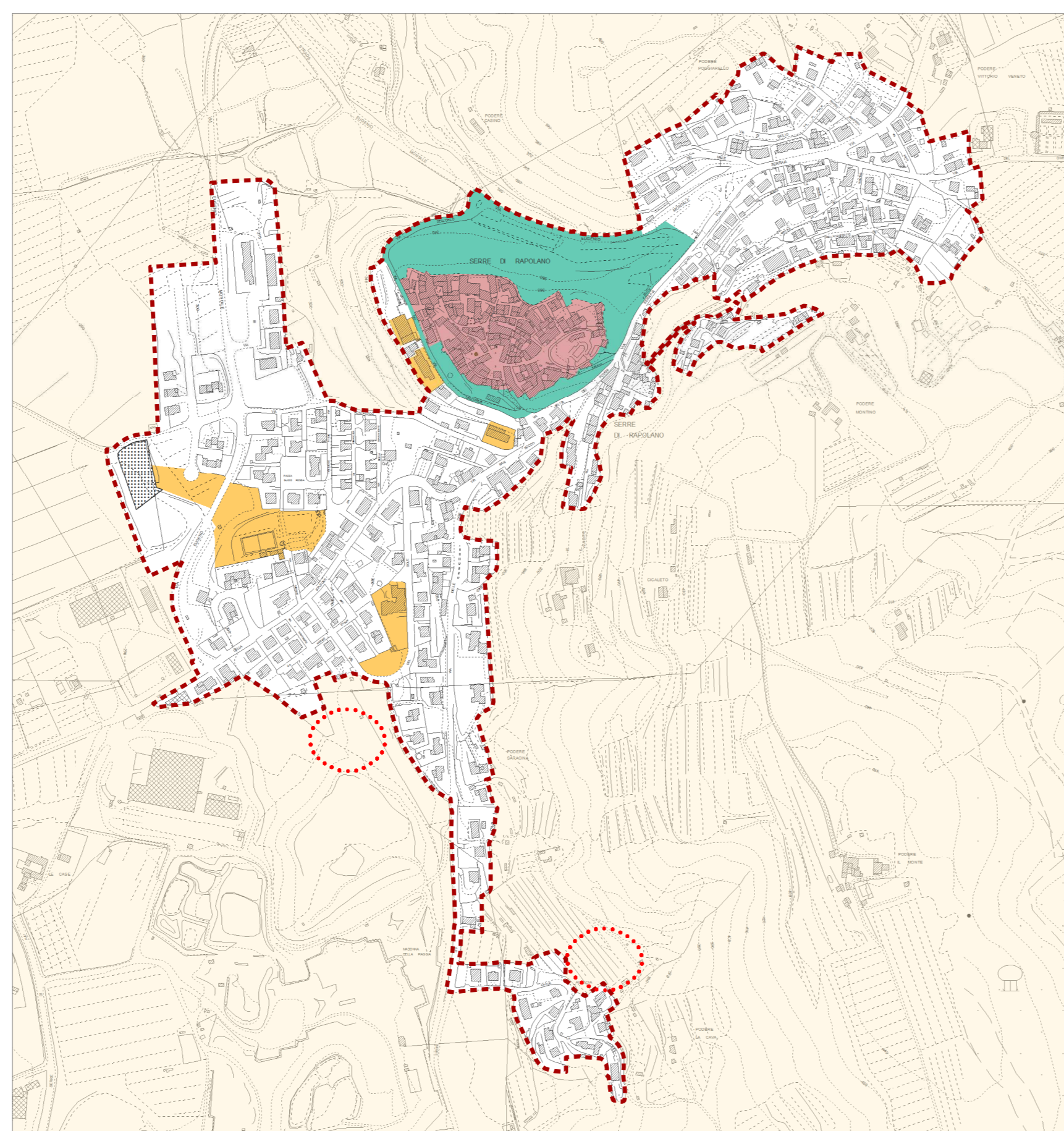
Proposta di perimetrazione del territorio urbanizzato:  
*Rapolano Terme, Serre di Rapolano, Zona Industriale del Sentino*

**Proposta di perimetrazione del territorio urbanizzato**

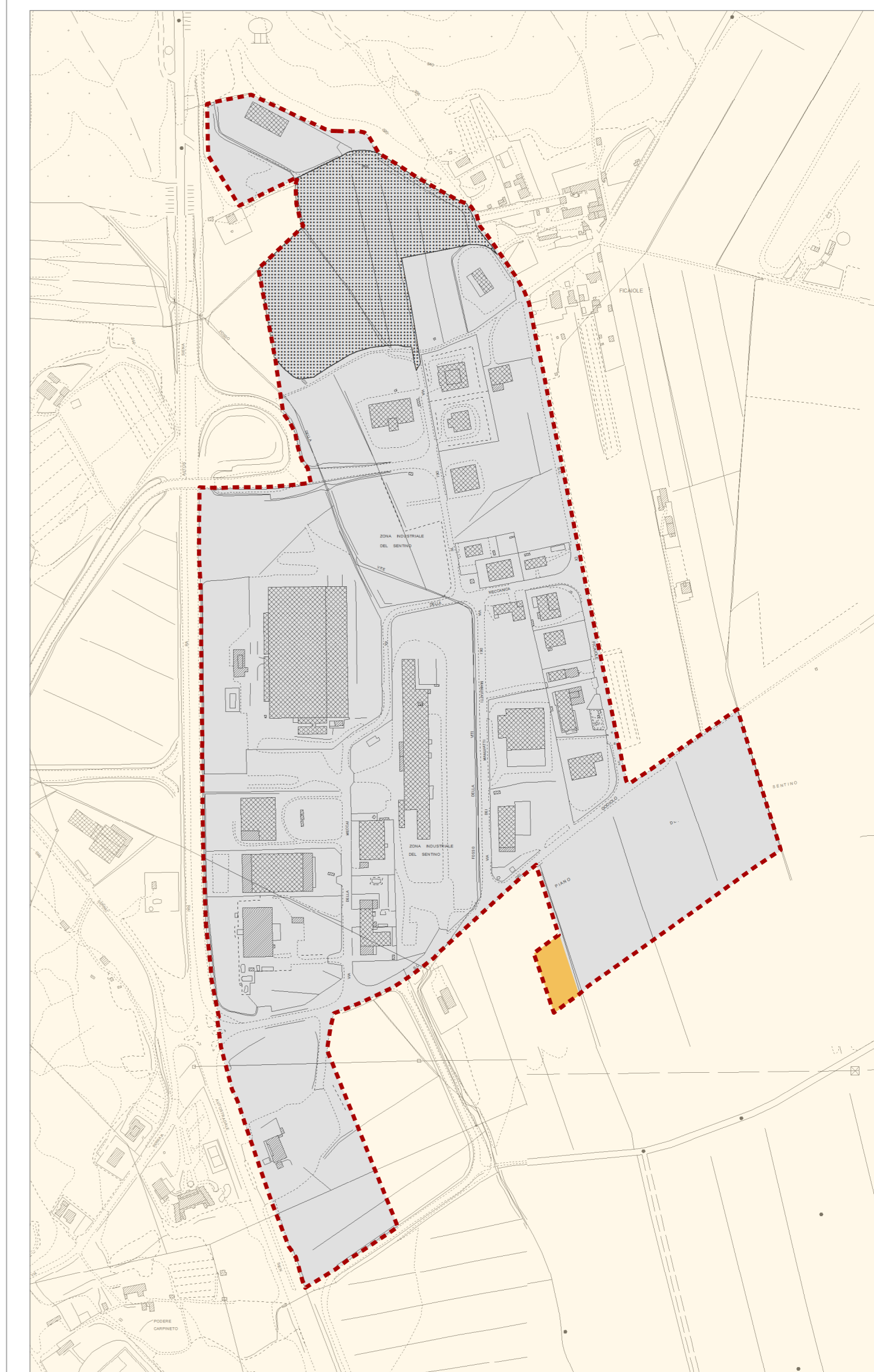
- BASE CTR ORTOFOTO 2016
-  Territorio urbanizzato (art. 4, comma 3, LR 65/2014)
  -  Territorio urbanizzato (art. 4, comma 4, LR 65/2014)
  -  Ambiti funzionali a qualificare il disegno del margine urbano
  -  Centro storico
  -  Attezzature, servizi e parchi urbani
  -  Aree interessate da Varianti, Piani Attuativi convenzionati e/o interventi di trasformazione in corso
  -  Verde urbano (art. 17, comma 3, lett. a, DPGR 32/R)



01 - Rapolano Terme



02 - Serre di Rapolano



03 - Zona Industriale del Sentino

