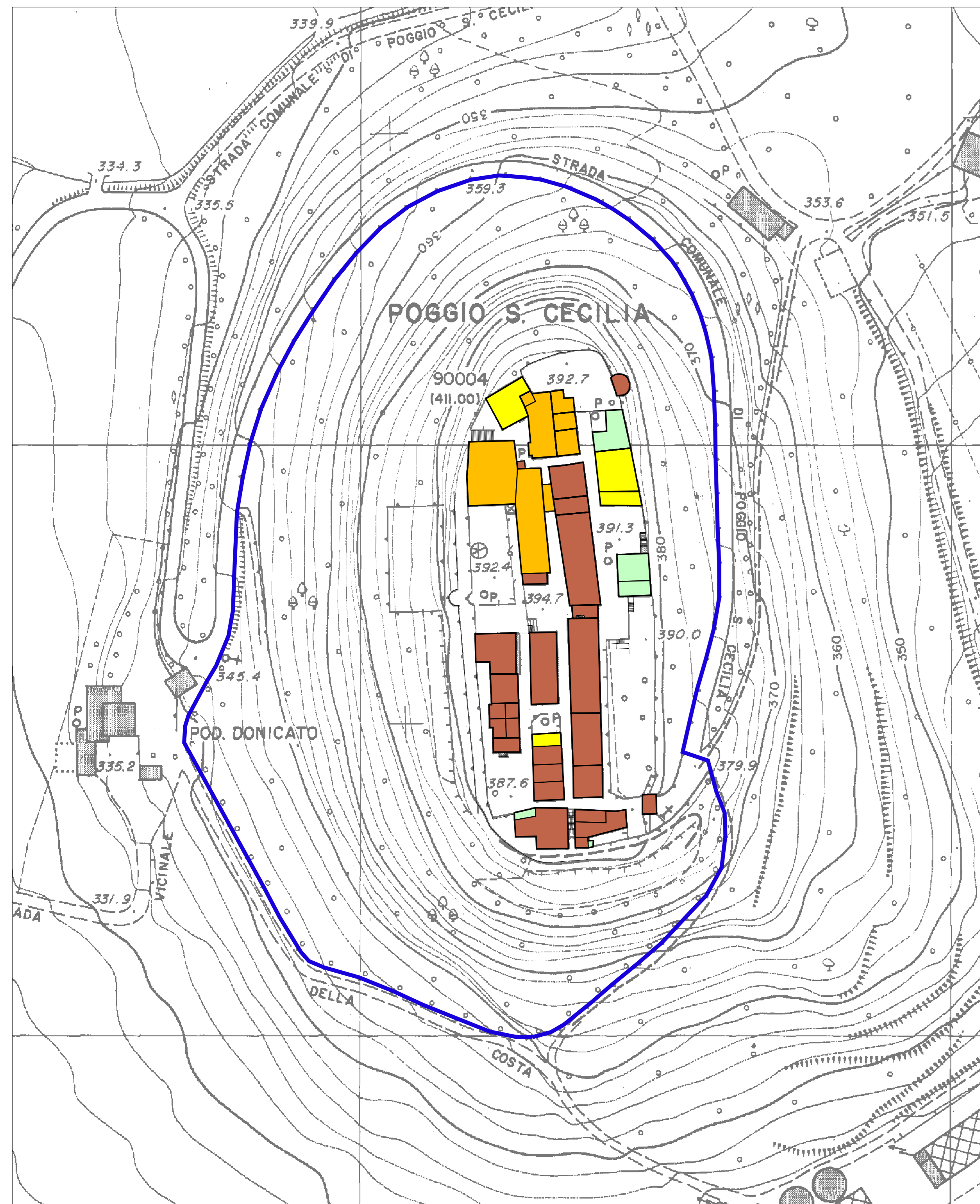
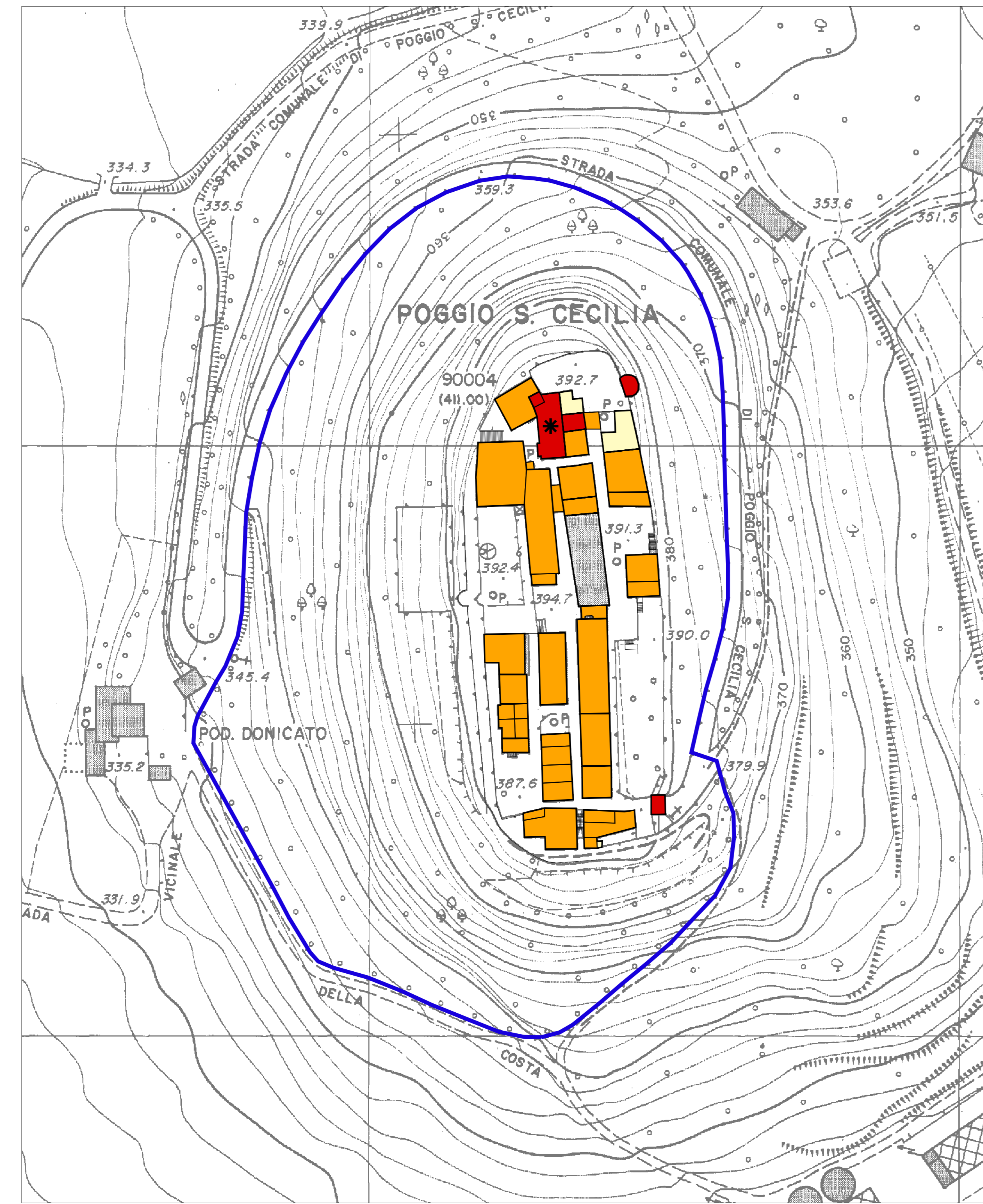


INQUADRAMENTO STORICO



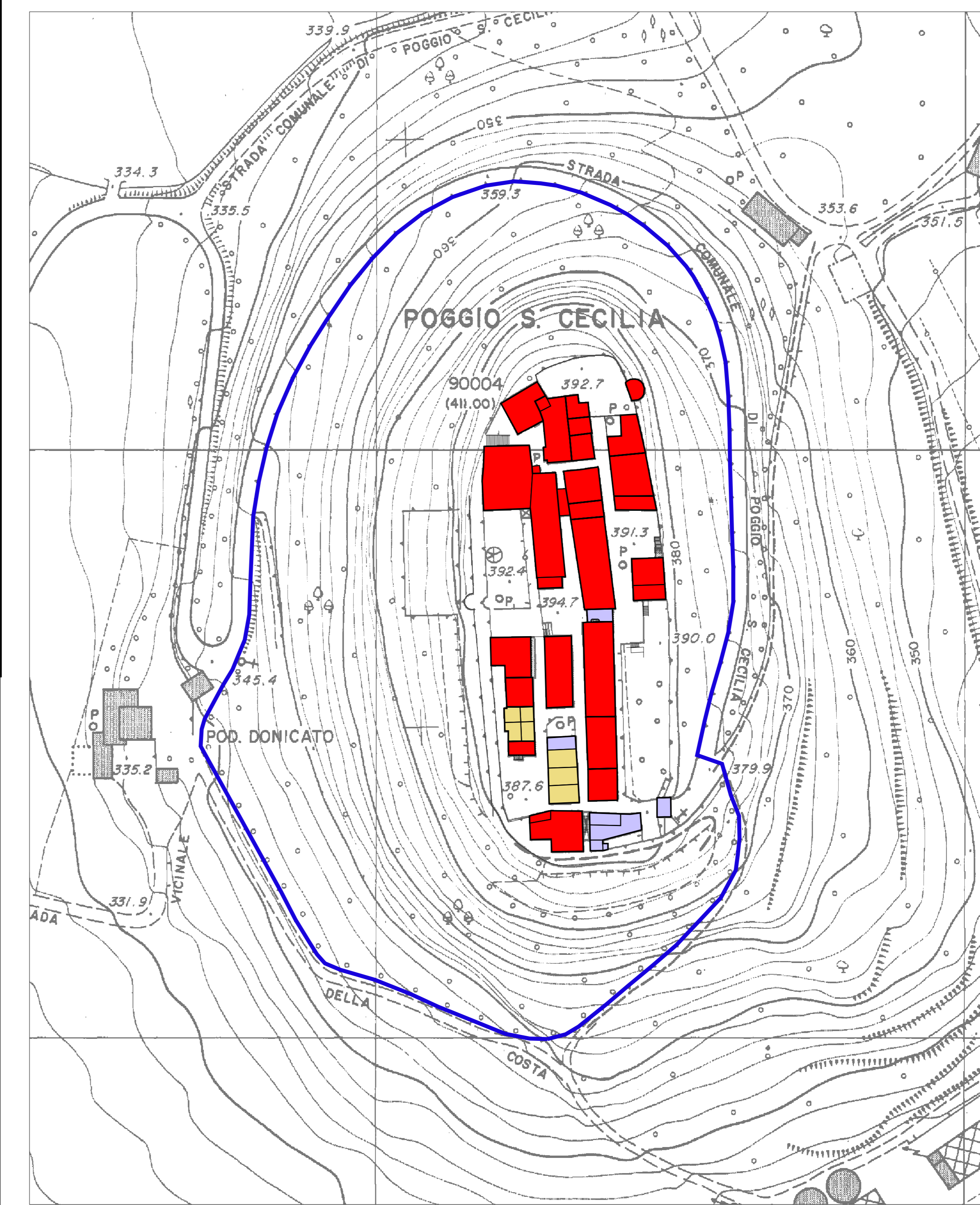
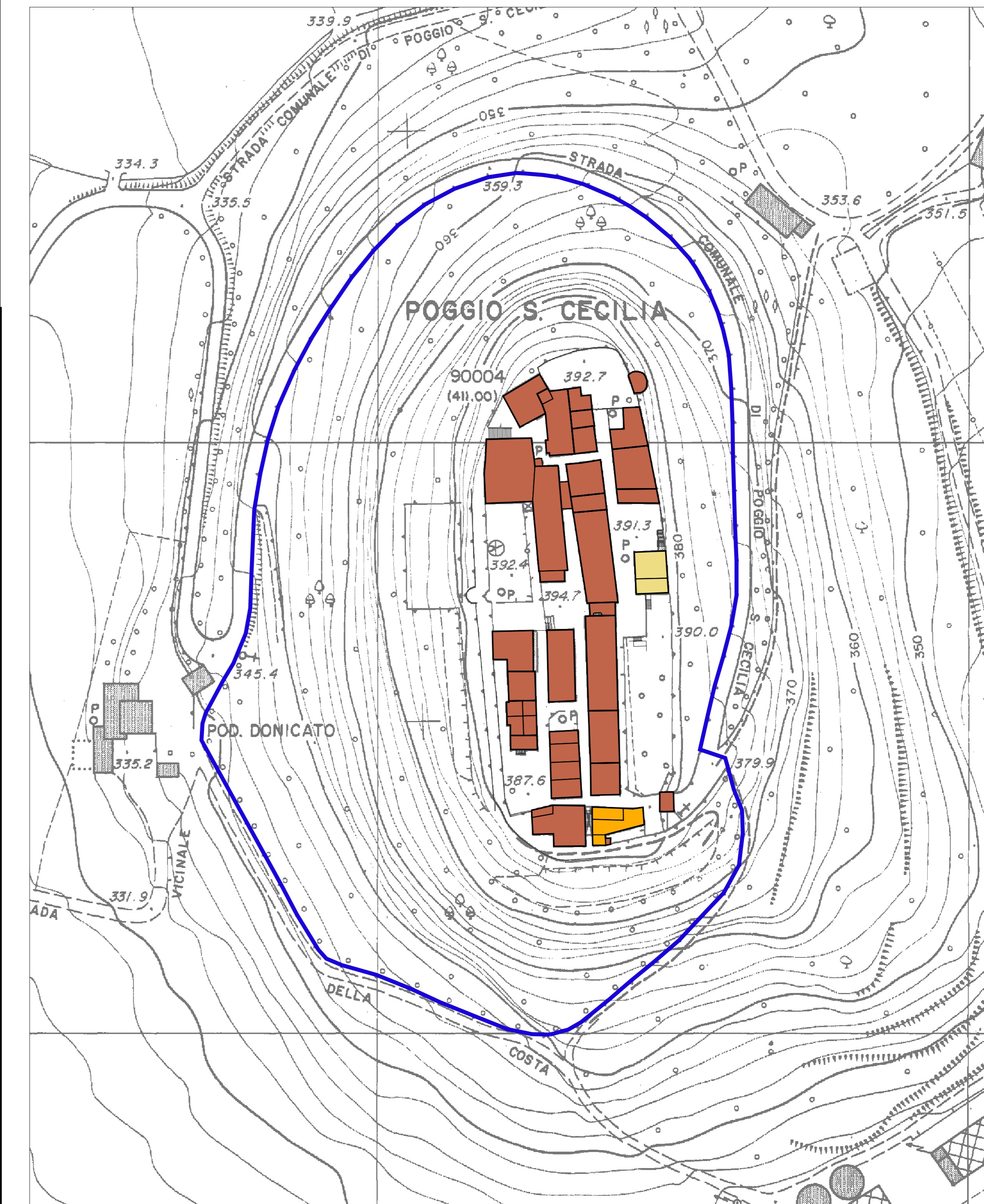
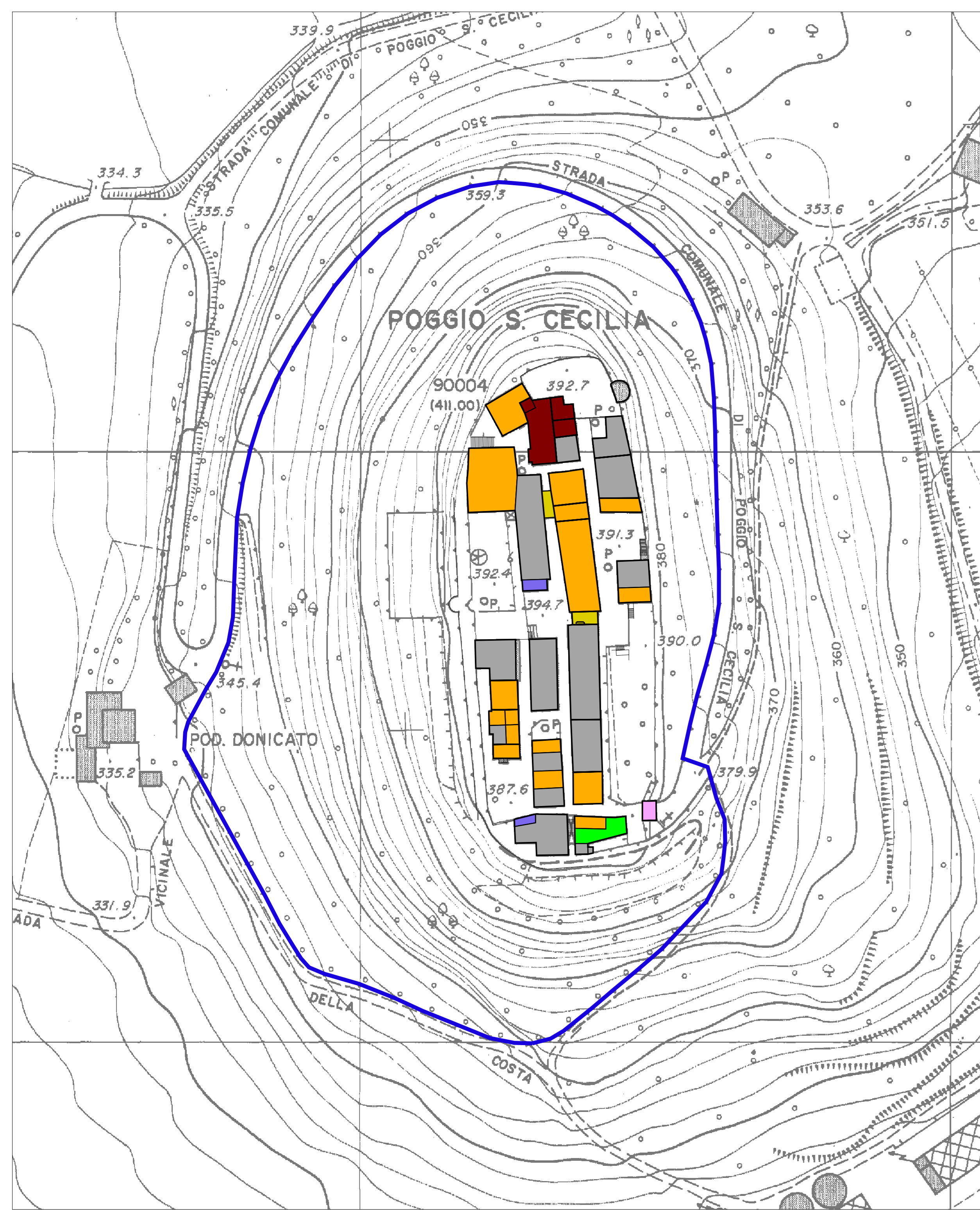
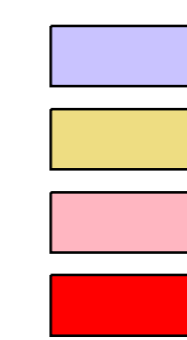
INQUADRAMENTO STORICO

- LEGENDA**
- Medioevo
 - Rinascimento
 - Barocco
 - Presente nel Catasto Leopoldino 1819
 - Presente nel Catasto Italiano 1870
 - Presente nel Catasto d'impianto 1935
 - Presente nel N.C.E.U 1991



DESTINAZIONE D'USO DEL PIANO TERRA

- LEGENDA**
- residenza
 - artigianato
 - commercio
 - pubblico esercizio
 - luisma ricettivo
 - direzionale
 - edificio religioso
 - garage o posto auto
 - magazzino o cantina
 - passaggio coperto



Comune di Rapolano Terme
Provincia di Siena

Piano Regolatore Generale
(art. 23 L.R. 5/95)

PIANO STRUTTURALE
(ART.24 L.R. 5/95)

quadro conoscitivo
A 5.1.4
MORFOLOGIA DEI CENTRI STORICI - POGGIO S. CECILIA

UFFICIO DI PIANO
Coordinatore progettuale: Dott. Architetto Massimo Vestani
Collaboratore pianificatore: Dott. Michele Becci
Collaboratore urbanistico: Dott. Architetto Andrea Enslin
Collaboratore ingegnere e topografo: Dott. Ing. Ferdinando Biondi
Collaboratore geologico: Dott. Geologo Antonio Maria Baldi
Pagine Esp. Prog. Arch. Francesco Vestani

CONSULENZA U.T.C.
AREA LAVORI PUBBLICI
Geom. GIANNINO FRANCESCHI
AREA EDILIZIA, AUREBENTE E ADDETTO DEL TERRITORIO
Geom. MAURIZIO BRUGI
AREA URBANISTICA - ricerca ed elaborazione dati storici
Reg. Andrea Marchini

scala 1:1.000
febbraio 2003