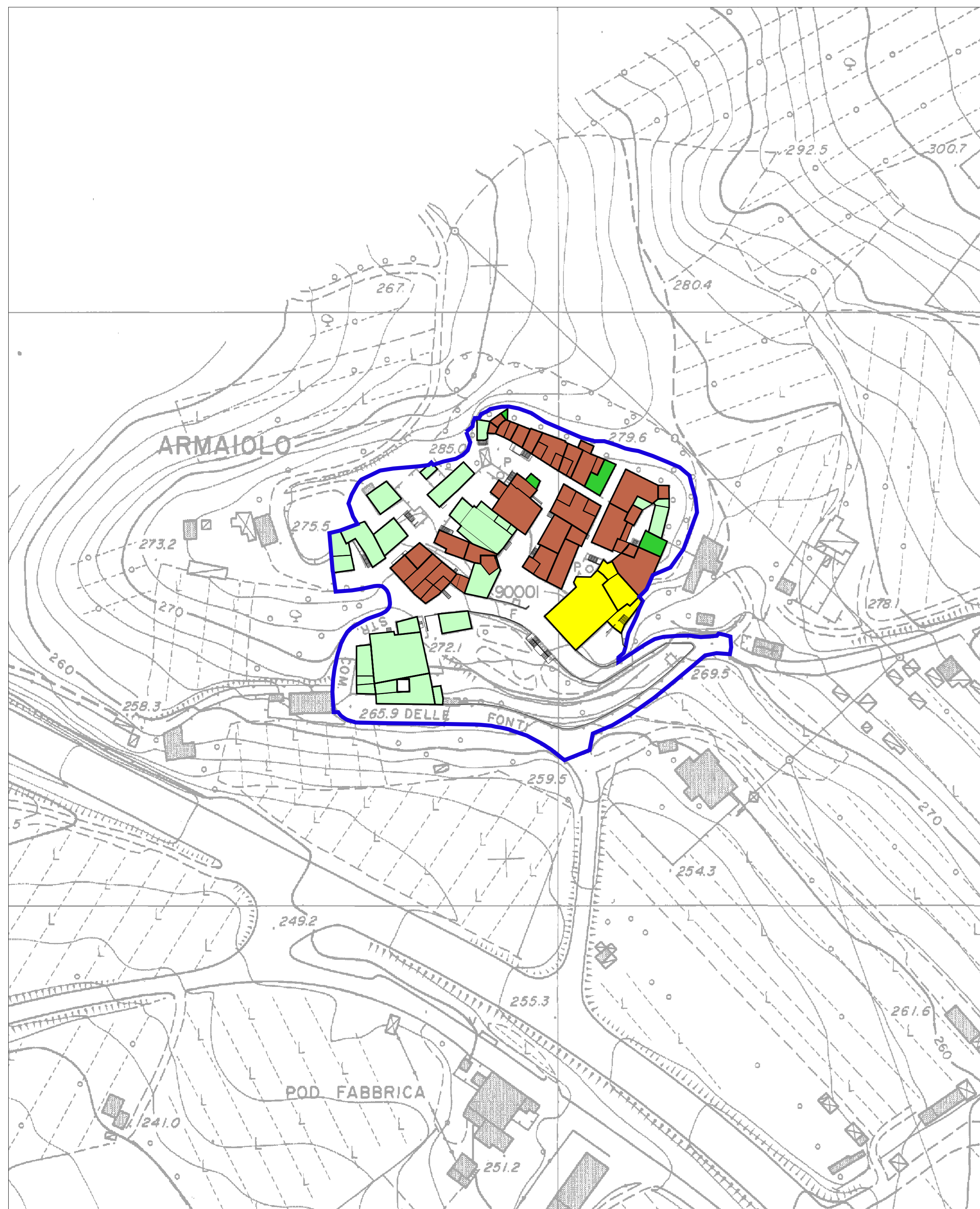


INQUADRAMENTO STORICO



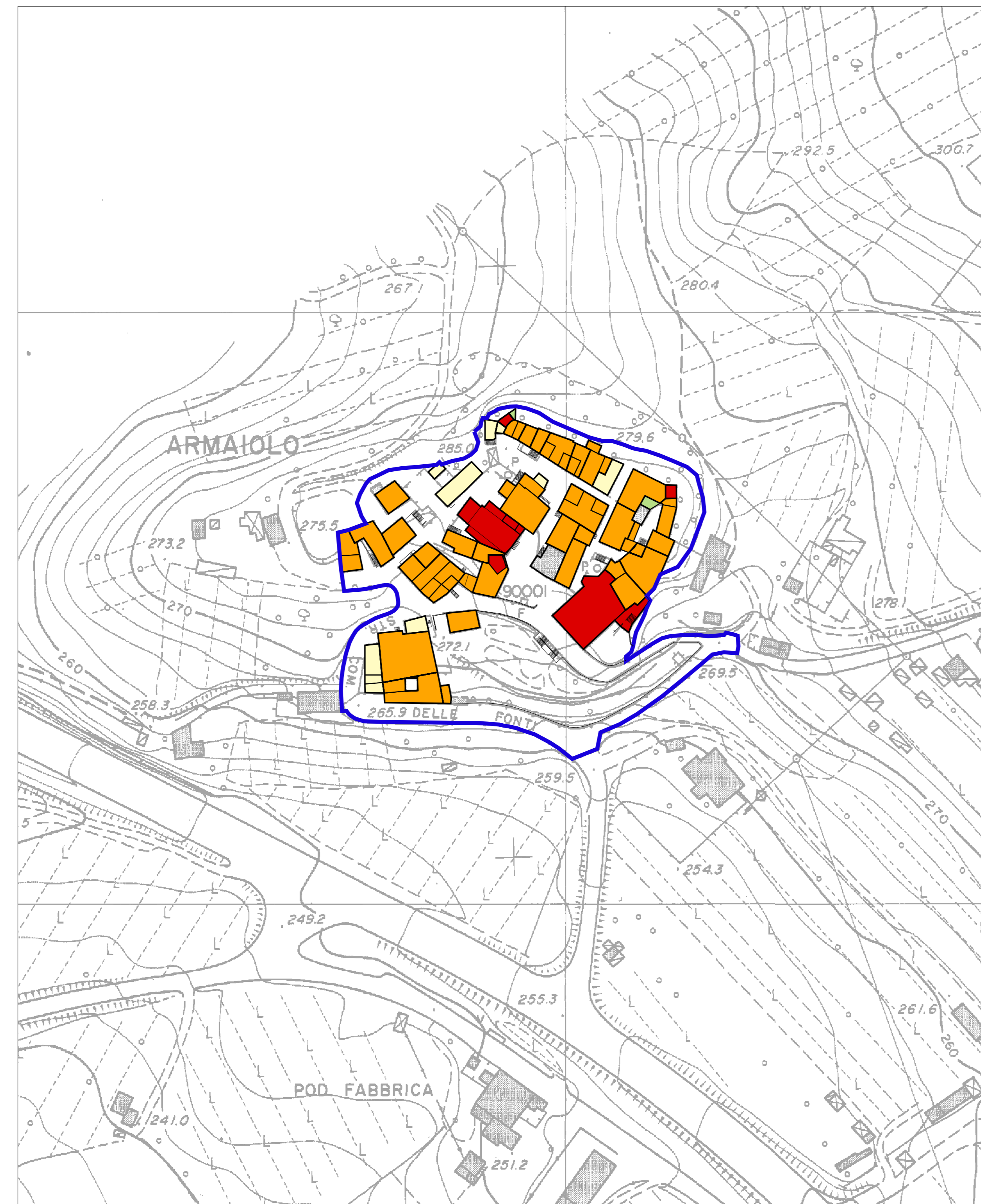
INQUADRAMENTO STORICO

- LEGENDA**
- Medioevo
 - Rinascimento
 - Barocco
 - Presente nel Catasto Leopoldino 1819
 - Presente nel Catasto Italiano 1870
 - Presente nel Catasto d'impianto 1935
 - Presente nel N.C.E.U 1991

STATO DI CONSERVAZIONE

- LEGENDA**
- non ristrutturato
 - ristrutturato (1970-1990)
 - ristrutturato recentemente (1991-2000)
 - in corso di ristrutturazione

CLASSIFICAZIONE DEL VALORE ARCHITETTONICO - AMBIENTALE



CLASSIFICAZIONE DEL VALORE ARCHITETTONICO - AMBIENTALE

- LEGENDA**
- Edifici di rilevante valore architettonico ed ambientale ed edifici notabili (1) ai sensi della Legge 1089/09. Sono i più significativi per identità storica, culturale, ambientale e conservati nelle loro peculiarità architettoniche e tipologiche
 - Edifici di valore architettonico ed ambientale. Sono interessanti per la loro tipologia e per il loro inserimento ambientale. Non presentano significative alterazioni tipologiche ed architettoniche
 - Edifici di scarso valore architettonico ed ambientale. Presentano carattere di continuità rispetto al tessuto del centro storico, ma sono sostanzialmente alterati nel loro impianto tipologico per recenti interventi di ristrutturazione
 - Edifici di valore architettonico ed ambientale nullo. Sono stati costruiti o profondamente ristrutturati in epoca recente e si presentano estranei al contesto tipologico ed ambientale nel quale si collocano

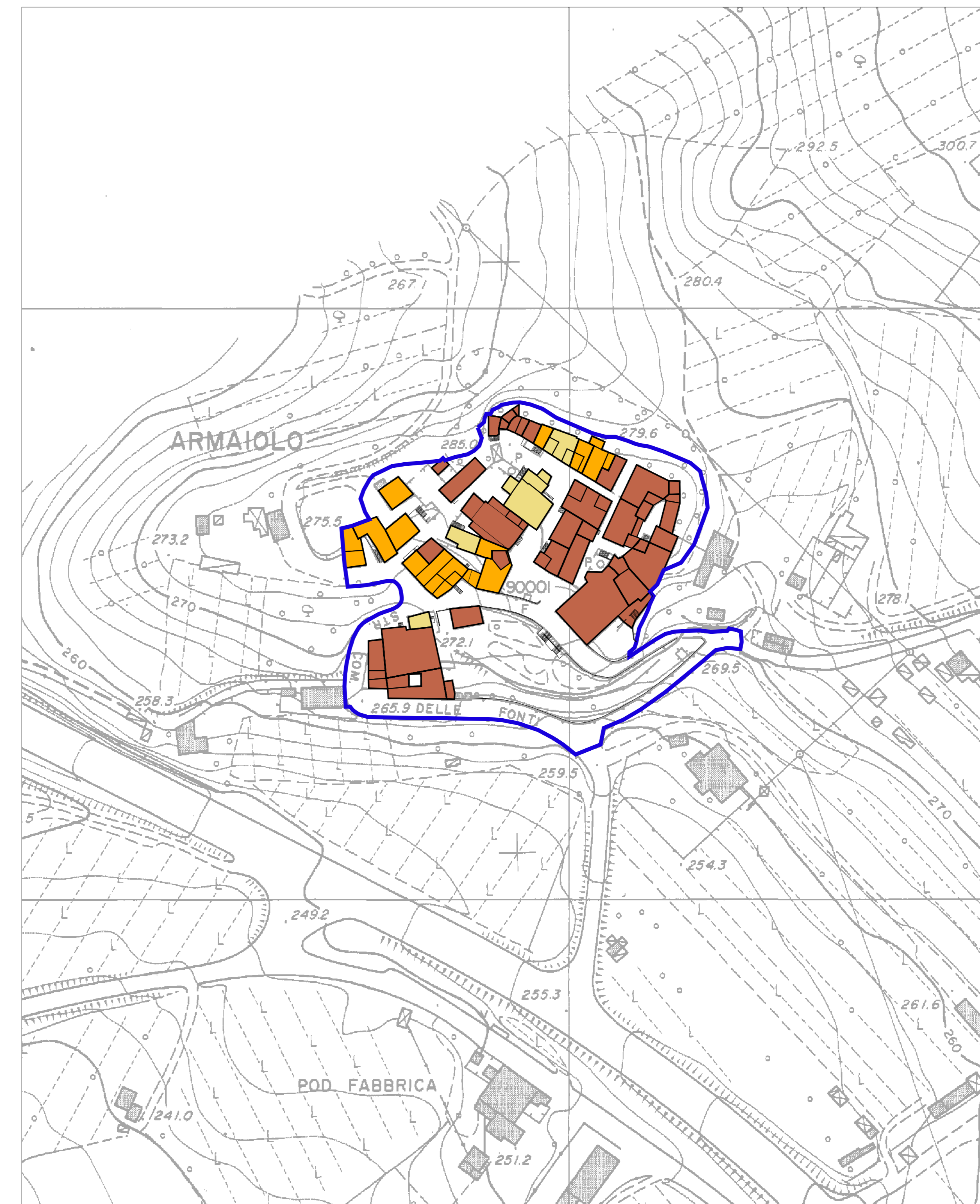
DESTINAZIONE D'USO DEL PIANO TERRA

- LEGENDA**
- residenza
 - artigianato
 - commercio
 - pubblico esercizio
 - lutto ricettivo
 - direzionale
 - edificio religioso
 - garage o posto auto
 - magazzino o cantina
 - passaggio coperto
 - porta storica di accesso alla città
 - accessorio

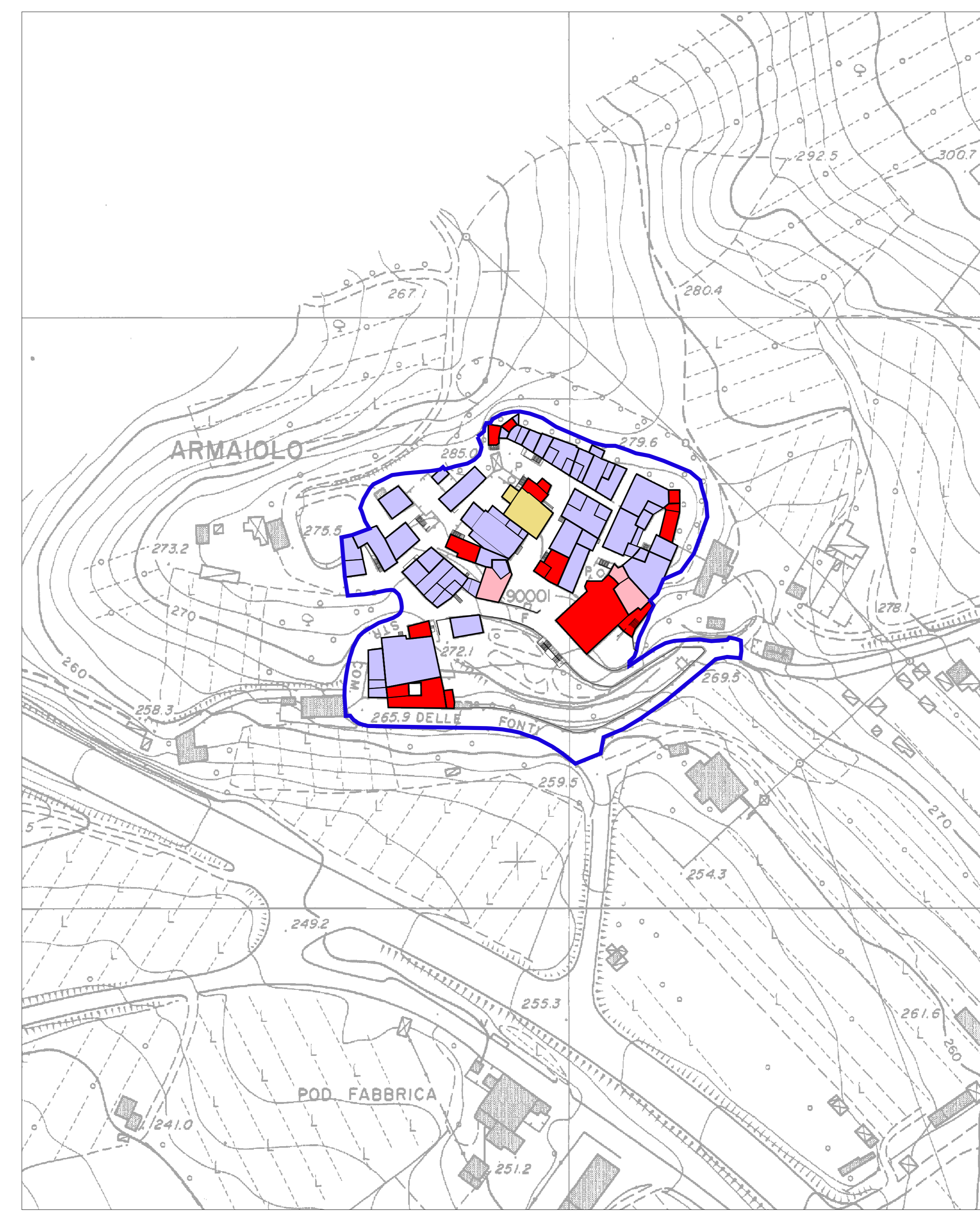
GRADO D'USO

- LEGENDA**
- occupato
 - parzialmente occupato
 - saltuariamente occupato
 - non occupato

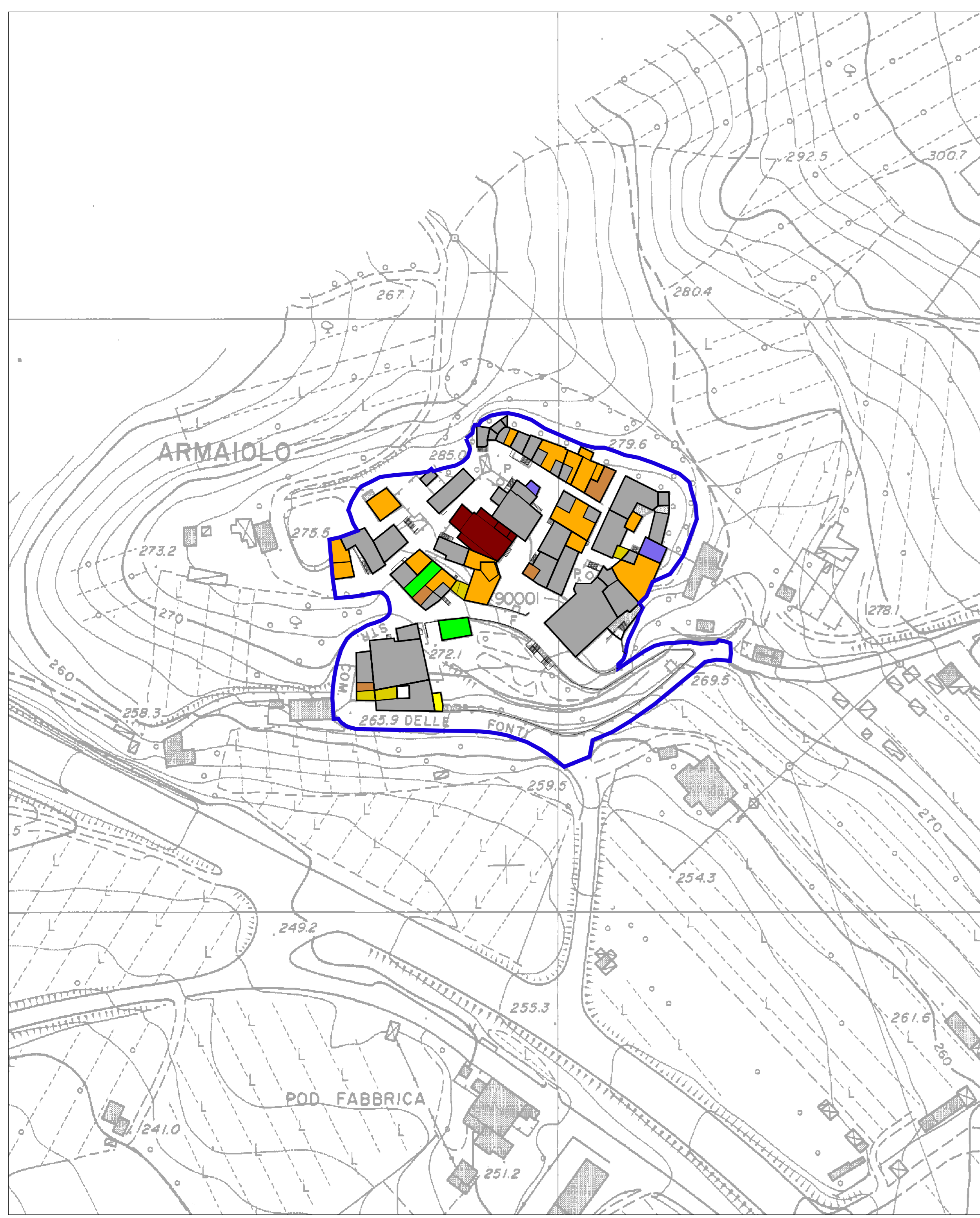
STATO DI CONSERVAZIONE



GRADO D'USO



DESTINAZIONE D'USO DEL PIANO TERRA



Comune di Rapolano Terme
Provincia di Siena

Piano Regolatore Generale
(art. 23 L.R. 5/95)

PIANO STRUTTURALE
(ART.24 L.R. 5/95)

quadro conoscitivo
A 5.1.3
MORFOLOGIA DEI CENTRI STORICI - ARMAIOLO

UFFICIO DI PIANO
Coordinatore progettazione: Dott. Architetto Massimo Venturi
Collaborazione ideologica: Dott. Michele Becci
Collaborazione urbanistica: Dott. Architetto Riccardo Sotgiuoli
Collaborazione ingegneristica: Dott. Apr. Monica Coletta
Collaborazione grafica: Dott. Avv. Ferdinando Biondi
Collaborazione fotografica: Dott. Geologo Antonio Maria Baldi
Fotografie: Prog. Arch. Francesco Venturi

CONSULENZA U.T.C.
AREA LAVOR PUBBLICI
Geom. GIANNINO FRANCESCHI
AREA EDILIZIA, AUREBITE E ASSETTO DEL TERRITORIO
Geom. MAURIZIO BRUGI
AREA URBANISTICA - ricerca ed elaborazione dati storici
Reg. Andrea Marchini

scala 1:1.000
febbraio 2003