

LEGENDA





-  edificato recente
-  strade recenti
-  aree estrattive attuali
-  aree che hanno mantenuto la vocazione olivicola ma presentano una sistemazione agricola moderna
-  oliveti moderni
-  aree che hanno mantenuto la vocazione viticola ma presentano una sistemazione agricola moderna
-  vigneti moderni
-  coltivazioni arboree recenti
-  invasi idrici, generalmente artificiali recenti
-  bosco con forte presenza di conifere
-  aree boscate di recente espansione
-  area calanchiva

PERMANENZE TERRITORIALI






P1. La maglia storica degli insediamenti

-  edificato storico (presente al 1950)


P2. Il sistema viario strutturante

-  grande comunicazione
-  principali
-  secondarie
-  poderali



P3. I segni e gli elementi del paesaggio agricolo tradizionale

-  muri a secco
-  ciglianamenti
-  oliveti che hanno mantenuto una sistemazione agricola tradizionale
-  vigneti che hanno mantenuto una sistemazione agricola tradizionale
-  sistemazioni promiscue vigneto-oliveto persistenti

P4. Le aree boscate persistenti

-  bosco di latifoglie
-  bosco di castagno
-  macchia mediterranea
-  vegetazione riparia maggiore

P5. La maglia idrografica

-  sistema di canalizzazione irrigua
-  corsi d'acqua principali

P6. Le Aree di Particolare Pregio Ambientale

-  Aree di Particolare Pregio Ambientale



Comune di Rapolano Terme

Provincia di Siena

Piano Regolatore Generale

(art. 23 L.R. 5/95)

PIANO STRUTTURALE

(ART.24 L.R. 5/95)

articolazione del piano

B 1.2

LE PERMANENZE TERRITORIALI

Coordinatore progettazione:
Dott. Architetto Massimo Venturi
Collaboratore interno:
Dott. Michele Bocci
Collaboratore urbanistico:
Dott. Architetto Andrea Cristofari
Dott. Architetto Riccardo Stabuzzi
Collaboratore agronomo e forestale:
Dott. Agr. Monica Coletta
Collaboratore geodatico:
Dott. Avv. Ferdinando Bondi
Collaboratore geologico:
Dott. Geologo Antonio Maria Baldi
Collaboratore cartografico e GIS:
Dott. Architetto Francesco Venturi

CONSULENZA U.T.C.

AREA LAVORI PUBBLICI
Geom. Cristiano Pisuqu
AREA EDILIZIA AMBIENTE E ASSETTO DEL TERRITORIO
Geom. Maurizio Biagi
AREA URBANISTICA - AREA EDILIZIA E SERVIZI
Piaz. Andrea Maurizi

scala 1:15.000
febbraio 2004

